




Die Almen unterm Kornigl

SCHNEESCHUHWANDERUNG




Dauer
Strecke

2:30 h
5.8 km

Höhenmeter
Max. Höhe

450 hm
1910 m

Kondition
Technik
Erlebnis
Landschaft



Von Matzlaun auf die Almen unterm Kornigl Gemütliche Schneeschuhwanderung am Deutschnonsberg

Start der Tour	Matzlaun
Ziel der Tour	Matzlaun
Parken	Wer die Bauern zuerst fragt, kann am ersten Hof im Weiler Matzlaun auch parken
Öffentliche Verkehrsmittel	Keine weiteren Infos zu Öffentlichen Verkehrsmitteln
Landkarte	Tabacco Blatt 042

Wegbeschreibung

Auf der Straße von Ulten nach Proveis zweigt kurz vor Proveis eine schmale Straße nach Matzlaun ab. Vom ersten Bauernhof aus (dort kann man auf Anfrage beim Bauern auch parken) sieht man sofort ein Wetterkreuz. An diesem vorbei geht es die Bergwiesen empor, den Kornigl immer gerade im Blick, bis zur Cloz-Alm (im Winter an Wochenenden geöffnet). Nach einer Pause schafft man es mühelos noch die kurze Strecke bis hinauf auf die Obere Alm. Von dort geht es wieder in westliche Richtung, zunächst eben (Weg 133) in Richtung Revo-Alm. Der Weg ist auch an den Bäumen markiert und daher im Winter gut zu finden. Von der Revo-Alm ist man auf breitem Weg in zehn Minuten wieder auf der Cloz-Alm und kann sich – Proveis immer im Blick) nach Belieben den besten Schnee zurück zum Ausgangspunkt in Matzlaun suchen.



www.sentres.com



Empfehlungen in der Nähe



ALPENPASS

Gampenpass
Von der Grenze zur
Sperrstellung
LANA



GEWÄSSER

Falschauer
Wasser als
Stromversorger.
ULTEN



BERG

Laugen
Kleiner Berg ganz groß
U.L.FRAU I.W.-ST.FELIX



GEWÄSSER

Zogger Stausee
Der mit dem gewaltigen
Damm
ULTEN

Sicherheitshinweise

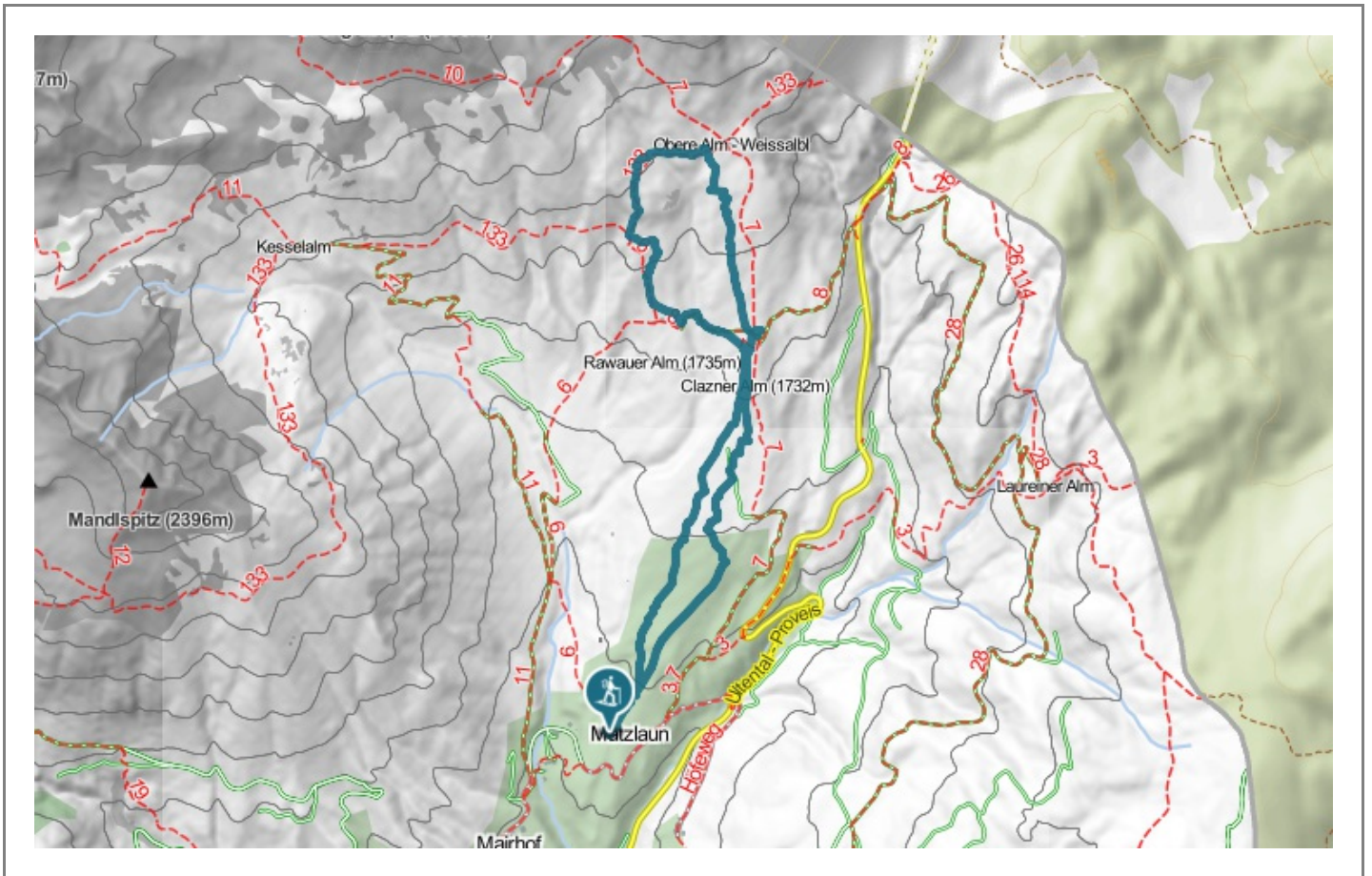
Schneeschuhwandern ist eine Risikosportart, die ohne spezifische Kenntnisse nicht ausgeübt werden darf. Ohne vollständige und funktionierende Sicherheitsausrüstung (LVS-Test) ist eine Schneeschuhwanderung nicht durchzuführen. Die größte Gefahr bei Schneeschuhwanderungen sind Lawinen. Beachte unbedingt den aktuellsten Lawinenlage- und Wetterbericht. Auf- und Abstiegspuren sind kein Indiz für lawinensicheres Gelände. Die wichtigste Rettungsmaßnahme ist die Kameradenrettung. Gehe daher eine Schneeschuhwanderung nie alleine. Plane eine Tour, die deinen Fähigkeiten entspricht. Schneeschuhwanderungen verlaufen in alpinem Gelände und erfordern Trittsicherheit, Schwindelfreiheit, Erfahrung und Kondition. Das Wetter kann sich im Gebirge sehr schnell ändern. Plötzlicher Nebel und Schneefälle können zur tödlichen Gefahr werden. Pack die Ausrüstung frühzeitig in den Rucksack. So kannst du überprüfen, ob die Ausrüstung komplett ist. Die alpine Tradition, zu einer Tour frühzeitig aufzubrechen, ist ein wichtiger Sicherheitsfaktor. Falls du eine Übernachtung einplanst, reserviere rechtzeitig. Beachte die örtlichen Gesetze, vor allem den Naturschutz betreffend. Bergfreunde nehmen ihren Müll mit ins Tal, das gilt auch für Zigarettenfilter(!). Die Nutzung aller Inhalte, Wegbeschreibungen und Daten erfolgt ausschließlich auf eigene Gefahr. Beschreibungen, Wegverläufe, GPS Daten, Landkarte und Bilder dienen lediglich zur Illustration der Touren und stellen keine Angaben zu Gefahren und der aktuellen Situation der Wegverläufe dar. Trotz sorgfältiger Recherche können wir die Richtigkeit und Vollständigkeit der Angaben nicht garantieren. Im Notfall ist es sehr wichtig, genaue Positionsangaben machen zu können. NOTRUFNUMMER IN ITALIEN: 118

NOTRUFNUMMER IN ITALIEN: 118



www.sentres.com





www.sentres.com

